

Balgach

Abschnitt GN10 0.080 km - 0.150 km
Routennummer 21217

Situation 1:200

Genehmigungsvermerke

Vom Gemeinderat Balgach erlassen am

öffentlich aufgelegt vom

bis

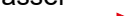
Gemeindepräsidentin

Ratsschreiberin

Silvia Troxler







Susana Jevremovic

Vom Amt für Wasser und Energie des Kantons St.Gallen genehmigt am




Ausfertigung für		Projekt Nr. 02.073		Plan Nr. 704-1	Beilage Nr. 5
Studie	Projektverfasser  gruner AG Teichstrasse 1, CH-8113 Degermolen T: +41 71 372 50 10, F: +41 71 372 50 19 Web: www.gruner.ch	Entw.	Gez.	Gepr.	Datum
Vorprojekt		sta	bille	Bg	31.10.2024
Auflageprojekt		sta	bille	Bg	15.11.2024
Ausführungsprojekt					
Abschlussakten					
		Format 60 x 84		0,50 m2	

PLAN NR.	D1609 - 2.702a	Version		a	b	c
		Datum	31.10.2024	15.11.2024		
CAD-Platz	c:\CAD\1009\02_Bearbeit\021\plan\4_70a_Wandstab_3x1_UF.dwg	Gezeichnet	bile	bile		
Format	Massstab:	Geprüft	sta	sta		
60 / 84	1 : 200	Freigabe	Bg	Bg		

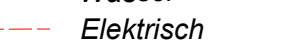
Gewässerschutzzonen

-  Zone Au (Geoportal)
 Zone S1, praktische Umgrenzung (Geoportal)
 Zone S2, praktische Umgrenzung (Geoportal)
 Zone S3, praktische Umgrenzung (Geoportal)
 Zone S1, hydrogeologische Umgrenzung (Umgrenzungsplan 1993)
 Zone S2, hydrogeologische Umgrenzung (Umgrenzungsplan 1993)
 Zone S3, hydrogeologische Umgrenzung (Umgrenzungsplan 1993)

Legende Projekt

- Projekt
 Abflusskorridor
 Betonmauer
 Anpassung Kiesstrasse

Legende bestehend

- 
- Wasser
 - Elektrisch
 - Meteorwasser
 - Wald
 - Bestehend
 - Ursprüngliche Quellfassung gem. Ausführungsplan 1967
 - Höhenlinien
 - Mauern
 - Höhenkoten

